








GŁÓWNE CECHY ŚRODOWISKA GEOGRAFICZNEGO POLSKI ŚRODKOWEJ

Kierunek:.....

| I. Granice, symbole i nazwy mezoregionów według Kondrackiego (1994, 2001) | | V. Zasięgi zlodowaceń plejstoceńskich |
|---|--|--|
| PODPROWINCJA; Niż Środkowopolski | | zasięg zlodowacenia wisły (vistulian, 22 000 – 18 000 BP) |
| 315.36 - | | zasięg zlodowacenia środkowopolskiego odry, stadiał warty (180 000 – 120 000 BP) według: |
| 318.14 - | | ----- Mapy geologicznej Polski 1 : 50 000 |
| 318.15 - | | ----- Turkowskiej (2006) |
| 318.17 - | | |
| 318.19 - | | VI. Granica regionu łódzkiego według Turkowskiej (2006) |
| 318.21 - | | |
| 318.22 - | | |
| 318.23 - | | VII. Działy wodne |
| 318.24 - | | ----- I rzędu |
| 318.71 - | | ----- II rzędu |
| 318.72 - | | |
| 318.81 - | | VIII. Nazwy rzek i zbiorników retencyjnych |
| 318.82 - | | Bzura – II rzędu |
| 318.84 - | | Ner – III rzędu |
| 318.85 - | | X. Granice, obszar i nazwy parków krajobrazowych |
| 318.86 - | |  |
| | | A - |
| PODPROWINCJA: Wyżyny Polskie | | B - |
| 341.21 - | | C - |
| 341.25 - | | D - |
| 342.11 - | | E - |
| 342.12 - | | F - |
| 342.14 - | | G - |
| 342.15 - | | H – obszar wydzielonego parku narodowego |
| II. Granice i nazwy jednostek geologiczno-strukturalnych platformy paleozoicznej według Dadleza (2001) | |  specjalne obszary ochrony siedlisk |
| C2W - | | |
| C1K - | | |
| C1 - | | |
| C3L - | | |
| C3M - | | |
| C4 | | |
| III. Wychodnie skał mezozoicznych | | specjalne obszary ochrony ptaków |
|  kreda | | |
|  jura | |  proponowane obszary uzupełniające |
|  trias | | |
| IV. Surowce mineralne (w nawiasach podaj wiek) | | X. Charakterystyczne punkty wysokościowe |
| energetyczne | | |
|  węgiel brunatny (.....) | | *1 -(m n.p.m.) |
| torf (.....) | | *2 -(m n.p.m.) |
| wody geotermalne (.....) | | *3 -(m n.p.m.) |
| METALICZNE | | *4 -(m n.p.m.) |
| rudzy żelaza -sydetyty (.....) | | *5 -(m n.p.m.) |
| CHEMICZNE | | *6 -(m n.p.m.) |
| sól kamienna (.....) | | XI. Zasięgi drzew (dla chętnych) |
| BUDOWLANE | | ----- jodły |
| wapień, margle (.....) | | ----- buku |
| piaski szklarskie i formierskie (.....) | | ----- świerka |
| piaski i gliny (.....) | | ----- lipy szerokolistnej |